



Causse
de la Moure
et d'Aumelas

Réunion du comité de pilotage d'animation Natura 2000

FR9101393 Montagne de la Moure et causse d'Aumelas
FR9112037 Garrigues de la Moure et d'Aumelas

01/06/2022
Vendémian



L'EUROPE S'ENGAGE
L'OCCITANIE AGIT





Ordre du jour

- Présentation succincte des sites Natura 2000
- Bilan et perspectives 2021-2022
- Réflexion sur 2023

Et découverte du faucon crécerellette dans les rues du village

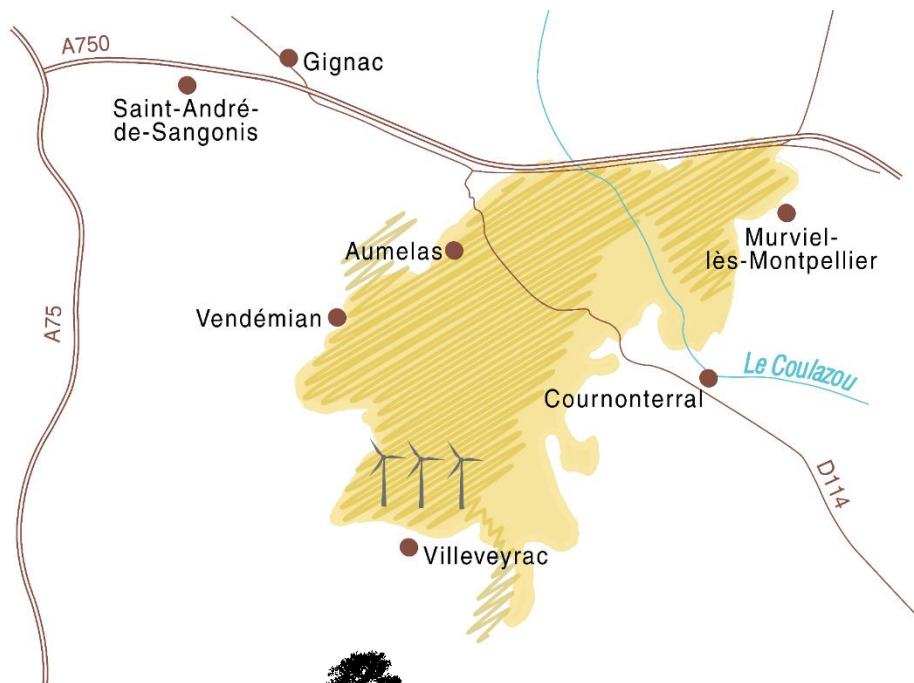




Présentation



- Un site « Oiseaux »
Garrigue de la Moure
et d'Aumelas
- 9 015 hectares
- 8 communes
- 3 intercommunalités



- Un site « Habitats »
Montagne de la Moure
et cause d'Aumelas
- 10 693,8 hectares
- 11 communes
- 3 intercommunalités



Rappel du calendrier

Lancement de la démarche

Validation du DOCOB

Elaboration du DOCOB

Depuis 2015 : animation du site Habitat

2011 à 2014

Depuis 2016 : animation du site Oiseaux



Directive Habitat



Directive Oiseaux



Présentation

6 espèces de chauves-souris d'intérêt communautaire :

3 habitats prioritaires parmi II d'intérêt communautaire :



Parcours substeppiques



Mares temporaires méditerranéennes



Prés humides

Murins à oreilles échanquées



Grand rhinolophe



Petit rhinolophe



Murin de Capaccini



Minioptère de Schreibers



Petit murin

14 espèces d'intérêt communautaire, dont :



Aigle de Bonelli



Busard cendré



Pipit rousseline



Bruant ortolan



Fauvette pitchou



Causse
de la Moure
et d'Aumelas

Bilan et perspectives 2021-2022



Point financier 2021 et 2022

Sur les 2 sites
Natura 2000 du
cause
d'Aumelas

● Période du 1^{er} avril 2021 au 31 décembre 2021

	Montants TTC
Régie (temps de travail)	11 032,98
Frais indirects (15%)	1 654,95
Prestations	4 050
Total	18 392,87

*Décision juridique d'attribution reçue non signée le 17/05/2022
Demande de paiement à envoyer avant le 31/05/2022*

9 mois

*Montants réels de
la demande de
paiement*

● Période du 1^{er} janvier au 31 décembre 2022

	Montants TTC
Régie (temps de travail)	23 967,51
Frais indirects (15%)	3 595,13
Prestations	14 571,05
Total	42 133,69

1 an

*Montants estimatifs
avec recrutement de
2 services civiques*



Dotation Biodiversité pour certaines communes

Depuis 2019, « Verdissement » de la Dotation globale de fonctionnement attribuée aux communes, au motif que les communes assument des « charges procédurales supplémentaires »

- 3 critères
- + de 75% de la surface communale dans un site Natura 2000
 - Moins de 10 000 habitants
 - Ayant un potentiel fiscal par habitant inférieur à 1,5 fois le potentiel fiscal par habitant moyen des communes de la même strate démographique

Enveloppe nationale = 10 millions d'euros

Enveloppe sur le site (3 communes) = 39 500 €

Villeveyrac, St Paul et Valmalle & Aumelas (courrier d'information envoyé en février 2022)

Stable en
2021



Dotation Biodiversité pour certaines communes

Depuis 2019, « Verdissement » de la Dotation globale de fonctionnement attribuée aux communes, au motif que les communes assument des « charges procédurales supplémentaires »

3 critères ● + de ~~75 %~~^{50 %} de la surface communale dans un site Natura 2000

● Moins de 10 000 habitants

● Ayant un potentiel fiscal par habitant inférieur à 1,5 fois le potentiel fiscal par habitant moyen des communes de la même strate démographique

2022

Enveloppe nationale = ~~10 millions~~^{20 millions} d'euros

Enveloppe sur le site (~~3 communes~~) = ^{6 communes}

potentielles sur le seul critère surface

Dotation plancher à 3000€

+ Cournonterral
+ Montbazin
+ St Pargoire



Ressources humaines



Sur l'ensemble
des 3 sites
Natura 2000
gérés par la
CCVH

● Période du 1^{er} avril 2021 au 31 décembre 2021

Agent	Fonction	% temps de travail
Mélina Choupin	Chargée de mission N2000 & biodiv	82 %
Jason Crebassa	Chargé ABC et biodiv	34 %

Recherche infructueuse deux services civiques en 2021,
commun avec le site Gorges de l'Hérault (2022?)



Les types d'outils de Natura 2000 :

- **Contrats** (financements d'acteurs)
 - agricoles = MAEC = Mesures agro-environnementales et climatiques
 - forestiers
 - ni-agricoles, ni-forestiers

- **Charte de bonnes pratiques**

- **Communication**

- **Sensibilisation**

- **Veille environnementale**

- **Amélioration des connaissances & suivi**



Contrat - Gîte à chauves-souris – Terrus

Les chauves-souris n'occupent pas encore le gîte.



Quelques minioptères en
visite dans une cave
adjacente le 29 mars 2022

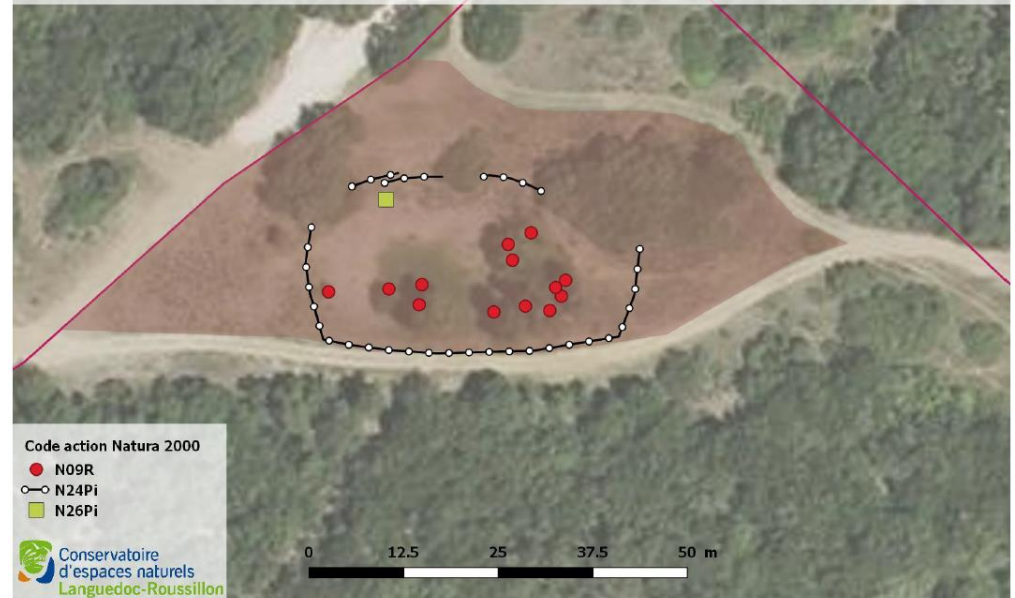




Contrat - Mare temporaire de Méjanel



Implantation de barrière anti motocross, opération d'entretien de la végétation, et pose de panneaux de sensibilisation sur la mare des Méjanel
Saint-Paul-et-Valmalle



Dossier de financement déposé en juin 2019

Dossier de financement redéposé en 2021

A ce jour, toujours aucun retour de la DDTM.

Le CEN renonce aux financements Natura 2000 et mobilisera des fonds régionaux pour cette action.



Contrat - Débroussaillage pelouses

Murviel les Montpellier



Travaux de réouverture et/ou entretien sur 5,2 ha
(février 2019, mars 2021, décembre 2022)
dont ensemencement cynégétique sur 1,3 ha
(mars 2020)

+ Entretien par pâturage printemps/automne 2022(70 chèvres)



Contrats agricoles (MAEC)

Programme Agro-Environnemental et Climatique

Nouvelle PAC = 2023-2027

La possibilité d'engager de nouveaux contrats pour des motifs « biodiversité » est à nouveau ouverte en 2023 (ce n'était plus possible depuis 2018), sous réserve de déposer un PAEC lors de l'appel à projet qui sera ouvert mi-juin et jusqu'au 30 septembre 2022.

Réunion DREAL-DRAAF le 13 mai (invitation envoyée le 12 mai à 18h)

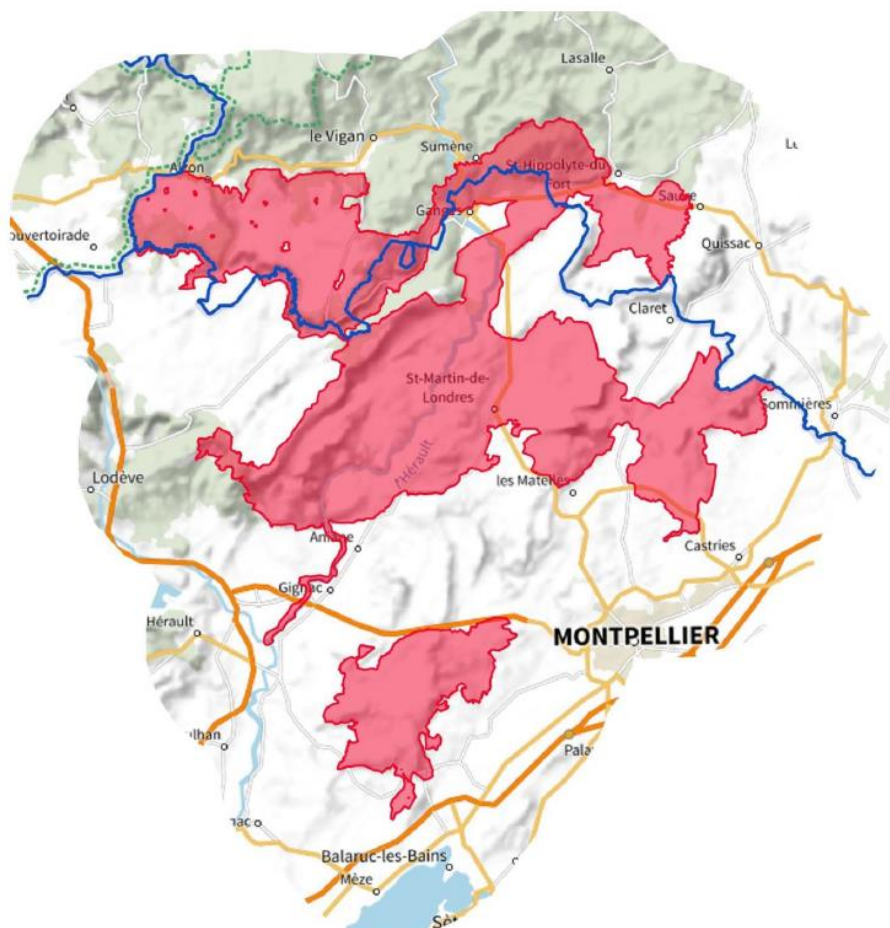
Forte incitation des animateurs Natura 2000 à déposer un PAEC à l'échelle de leur(s) site(s).

Discussion en cours, en interne (service agri, service des eaux pour mesures qualité de l'eau avec les viti) et avec partenaires (chambre agri // autres CC)



Charte de bonnes pratiques Highline

Signée le 29 janvier 2022



CHARTRE NATURA 2000
sur 10 sites entre Hérault et Gard

Highline



©Leo-Paul Darze



L'EUROPE S'ENGAGE
L'OCCITANIE AGIT






Charte de bonnes pratiques

Faucon crécerellette

Projet d'adaptation de la charte signée par la commune de Montagnac, sur le site Natura 2000 voisin.

Perspectives de signature dans la ZPS « Garrigues de la Moure et d'Aumelas » :

- Commune de Vendémian
- Commune de Saint Pargoire





Coût (3 sites) : 9 000 €



AGIR pour la
BIODIVERSITÉ
HERAULT



Demain la Terre !

Sensibilisation – bilan 2021

2 octobre 2021	Les oiseaux du causse (Vendémian)
Balade	Public cible : familial / 15 personnes
2 octobre 2021	La vie nocturne du causse (St Paul et Valmalle)
Balade nocturne	Public cible : tout public / 13 personnes
26 octobre 2021	Les mystères du causse (Cournonterral)
Marché	Public cible : tout public / 19 personnes
4 novembre 2021	Enigmes sur le causse (Montbazin)
Balade à énigmes	Public cible : familial / 13 personnes
Annulée	Connaissez-vous la nature du causse ? (Pignan)
Visio-conférence	Public cible : familial

22/11, 02/12, 09/12, 17/12 Ecole publique (Vendémian)

20 élèves de CP/CE1

23/09, 30/09, 21/10, 19/11 Ecole élémentaire Font Mosson (Montarnaud)

29 élèves de CMI



Coût (3 sites) : 9 900 €



AGIR pour la
BIODIVERSITÉ
HERAULT

ee
Ecologistes
de l'Euzière



Demain la Terre !

Sensibilisation – perspectives 2022

Automne 2022 Habitats et espèces du causse (Murviel les Montpellier)

Jeu de piste

Automne 2022 Habitats et espèces du causse (Poussan)

Jeu de piste

Automne 2022 Connaissez-vous la nature du causse ? (Pignan)

Conférence interactive

Automne 2022 Ecole de Murviel les Montpellier

Classe à définir

Automne 2022 Ecole de St Pargoire

Classe à définir



Communication



● #1 Décembre 2019
148 destinataires

● #2 Avril 2020
171 destinataires

● #3 Septembre 2020
177 destinataires

● #4 Décembre 2020
221 destinataires

● #5 Juin 2021
234 destinataires

**+ au moins une newsletter
en 2022**

**+ réimpression jeu de sept
familles (950 ex : 2972,1€)**



Communication

Cahier d'activités pour les enfants

Sur l'ensemble des 3 sites Natura 2000 gérés par la CCVH



Cible : scolaires & vacanciers 7-10 ans

Prestataire retenu (conception & impression): Ludodago

Format : A5 – 16 pages

Nombre d'exemplaires : 3000

Diffusion : animations scolaires & grand public

Budget : 8 710 €





Veille environnementale

- **Projets énergie renouvelable** (PV Aumelas + St Pargoire)
- **Documents d'urbanisme** (SCOT PCH)
- **Plans de gestion de la Moure** (SAM et interterritorial)
- **Travaux de cristallisation Castellás d'Aumelas**
- **Manifestations sportives**
- **Remblais toujours d'actualité** ⇨
- **Retournement de parcours**
- **Rave party** (réunion 24/05/2022)



Demande de mobiliser le COPIL
N2000 pour la recherche de
solutions





Amélioration des connaissances

Suivi des chauves-souris



Février 2022

74 grands
rhinolophes en
hibernation

Retour des chauves-souris dans l'aven Salvat



Amélioration des connaissances

Suivi des chauves-souris



Jun 2021 : une colonie
de reproduction de
grands murins en plein
cœur du village
200 adultes
120 à 130 jeunes

29/05/2022 : nouveau
comptage

**Une belle colonie au cœur du village
Vendémian**

+ suivi à venir sur Mas de Valoussières, Siau, Lamouroux & tunnels



Amélioration des connaissances

Suivi des mares temporaires



Objectif : suivre l'évolution des mares temporaires dans un contexte de changement global, sur 10 ans



Amélioration des connaissances

Suivi du bruant ortolan



2019 = mise à jour des effectifs
évalués dans le DOCOB

→ 85 mâles chanteurs

Site = probablement l'une des
populations les plus importantes
parmi l'aire de répartition française

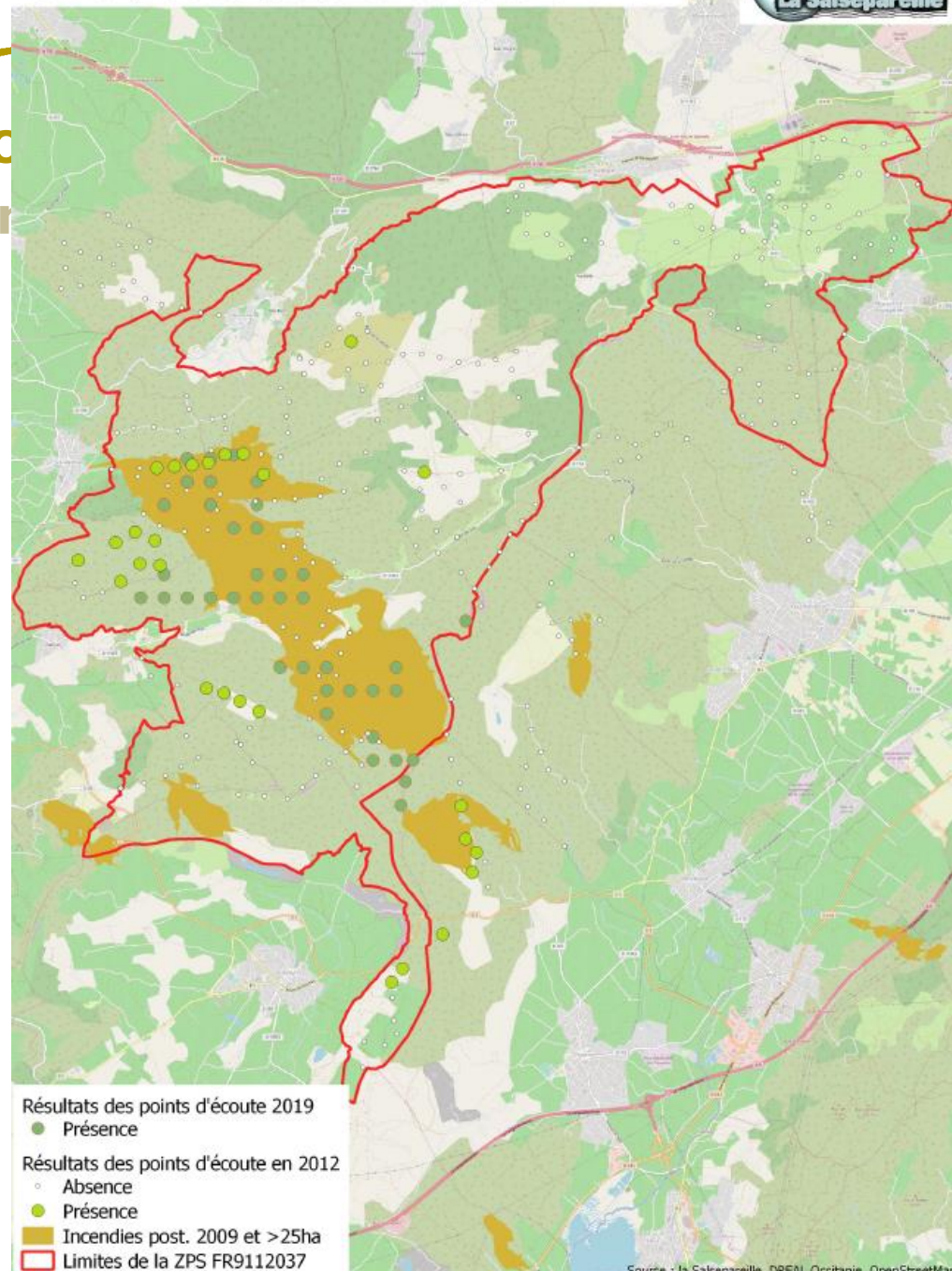
2022 = suivi des points d'écoute positifs en 2019 ainsi que des points
avec présence historique



Amélioration Suivi du bruant

Pour mémoire, les
résultats de 2019 :

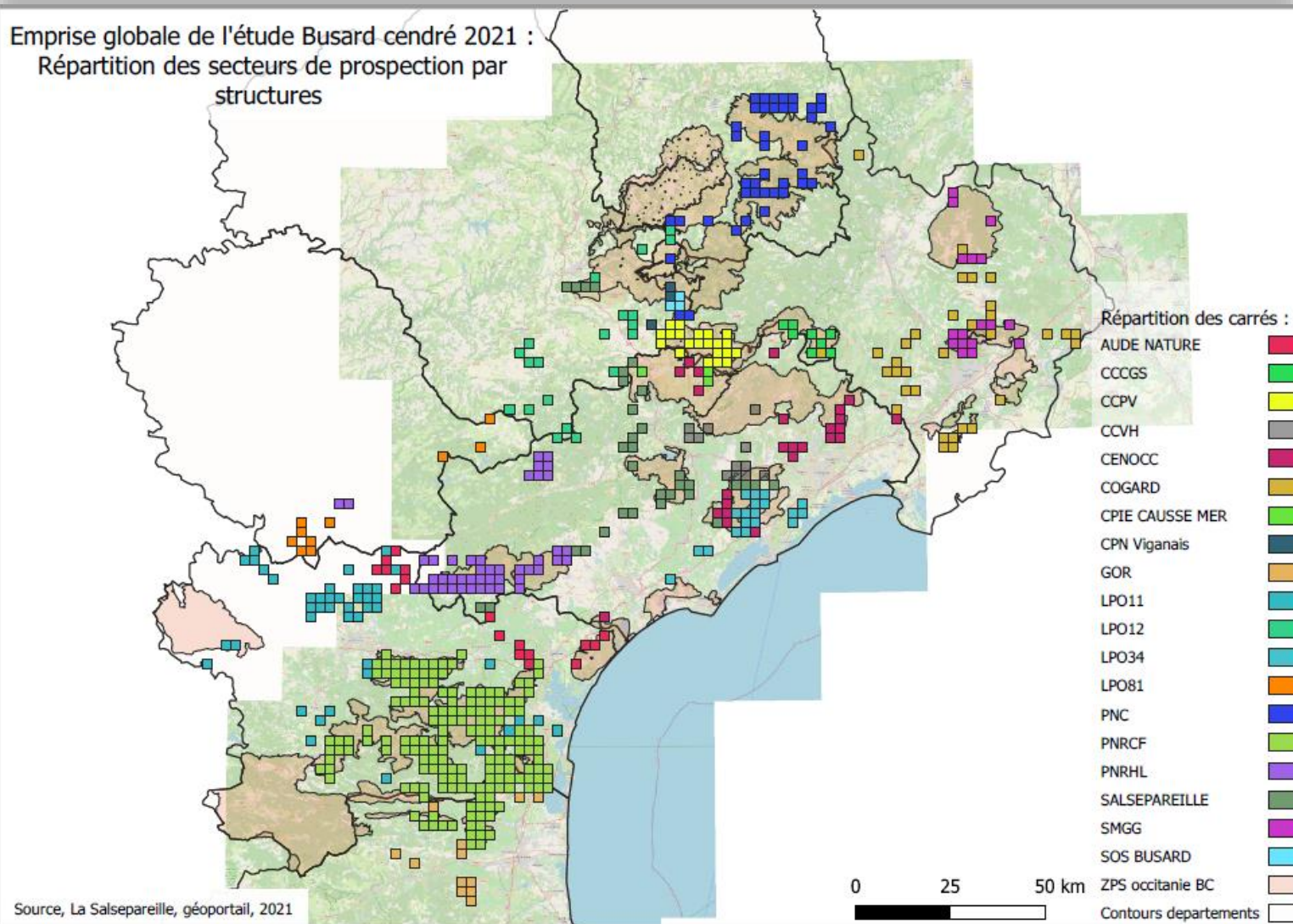
Vert clair = 2012
Vert foncé = 2019





Amélioration des connaissances

Etude régionale sur le busard cendré 2021





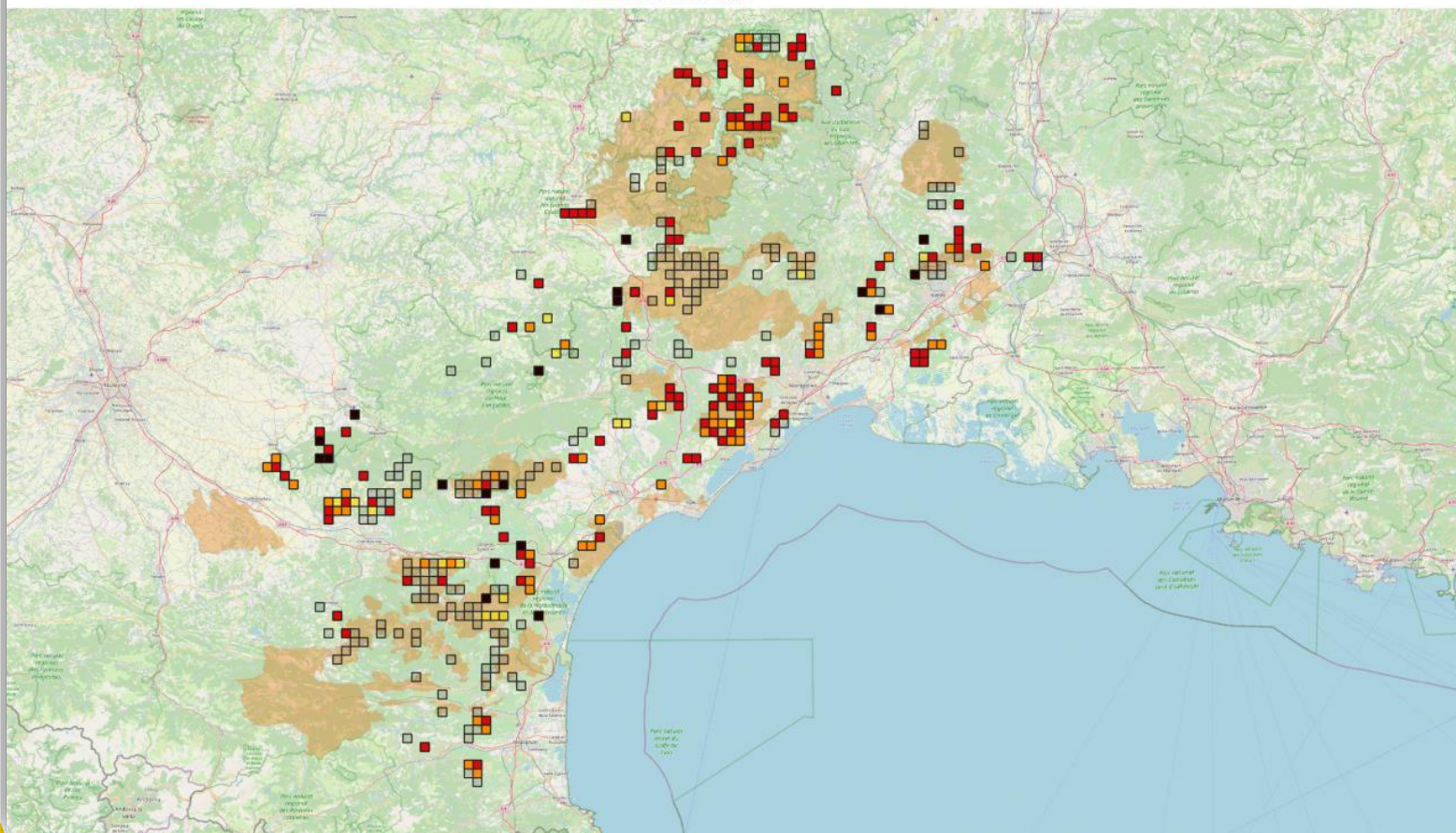
Amélioration des connaissances

Etude régionale sur le busard cendré 2021

Cantonnement avéré de Busard cendré en 2021 par rapport aux données historiques

- Carrés sans cantonnement en 2021 avec présence historique
- Carrés avec cantonnement avéré en 2021 avec présence historique
- Carrés avec cantonnement avéré en 2021 sans présence historique
- Carrés réalisés en 2021 sans cantonnement
- Carrés non prospectés avec présence historique
- ZPS occitanie

0 25 50 km



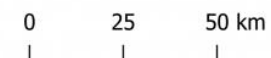


Amélioration des connaissances

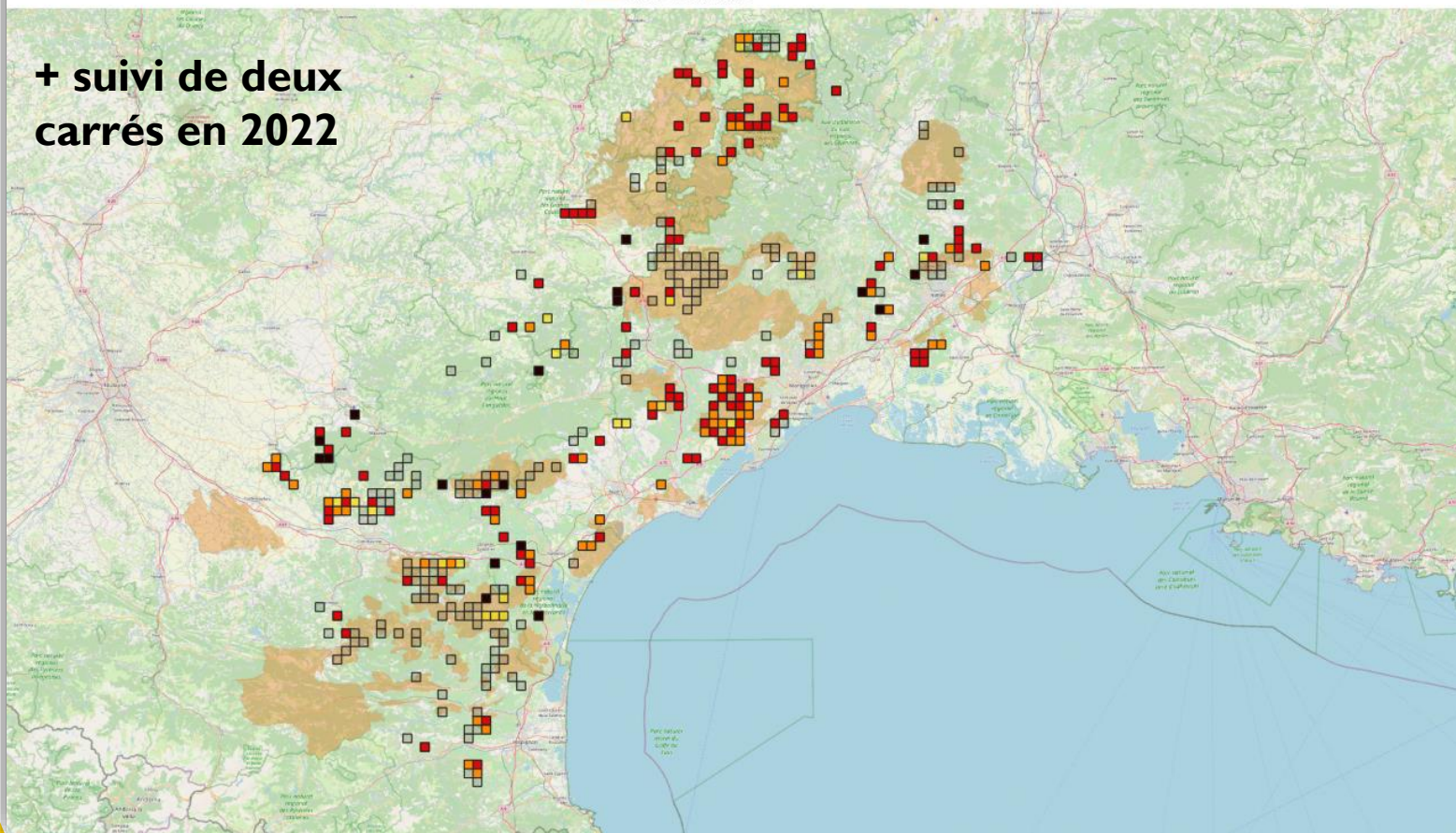
Etude régionale sur le busard cendré 2021

Cantonnement avéré de Busard cendré en 2021 par rapport aux données historiques

- Carrés sans cantonnement en 2021 avec présence historique
- Carrés avec cantonnement avéré en 2021 avec présence historique
- Carrés avec cantonnement avéré en 2021 sans présence historique
- Carrés réalisés en 2021 sans cantonnement
- Carrés non prospectés avec présence historique
- ZPS occitanie



+ suivi de deux carrés en 2022





Amélioration des connaissances

Agrion de Mercure

**Prospection en
régie en 2021**

**→ Non
retrouvé sur le
Coulazou**





Causse
de la Moure
et d'Aumelas

Réflexion sur les actions à prévoir en 2023

1^{er} janvier au 31 décembre 2023 ?

Loi 3DS : Transfert Etat → Région au 1^{er} janvier 2023



Sensibilisation

Scolaires et grand public

Contrats passés avec les acteurs

Suivi des contrats engagés / nouveau(x) contrat(s) ?

Amélioration des connaissances

Suivi chauves-souris + prospections?

Autre ?

Communication

Reconduite d'un programme de sensibilisation

Poursuite de la newsletter

Autre ?



Causse
de la Moure
et d'Aumelas

Point administratif



Point administratif

La CCVH a été désignée structure animatrice à l'occasion du COPIL de janvier 2020, et ce pour une durée de 3 ans.

Il faut donc renouveler sa désignation avant janvier 2023.

Afin de ne pas être contraint de provoquer un COPIL exclusivement dédié à ce point administratif, la CCVH renouvelle ce jour sa candidature en tant que structure animatrice.



Causse
de la Moure
et d'Aumelas

Merci de votre attention