



Gorges
de l'Hérault

Réunion du comité de pilotage d'animation Natura 2000

FR9101388

06/02/2020

Causse de la Selle





Ordre du jour

- Présentation succincte du site Natura 2000
- Evaluation du Docob 2014-2019
- Bilan de l'année 2019
- Présentation et validation des actions prévues pour 2020-2021
- Point administratif





Gorges
de l'Hérault

Présentation succincte du site Natura 2000




Présentation




Directive
Habitat

- Site « Habitats » désigné en 2002
- 21 891 hectares
- 26 communes
- 4 intercommunalités



Les espèces et les habitats des zones rocheuses



Les espèces et les habitats liés à l'Hérault



La forêt de pins de Salzman

80 % du site superposé au site « Oiseaux » *Hautes garrigues du Montpelliérais*





Rappel du calendrier

Lancement de la démarche

Validation du DOCOB

Animation

2011 2012 2013 2014 2015 2016 2017 2018 2019 2020

COPIL

COPIL

COPIL

COPIL

COPIL

COPIL

Evaluation à mi-parcours

Evaluation



Gorges
de l'Hérault

Evaluation du DOCOB sept 2013 à août 2019



Evaluation du DOCOB

Obligatoire aux termes des 6 ans du DOCOB (tous les 3 ans)

Contenu est fixé dans un cahier des charges régional

Après avis du COPIL, l'évaluation peut conduire à :

→ la **mise à jour** = modifications légères, par l'animateur

→ la **révision** = nouvelle élaboration totale ou partielle du DOCOB, par l'Etat

- Evaluation **auprès du grand public** → enquête en ligne en décembre 2019
- Evaluation **en régie** → travail en cours



Evaluation du DOCOB

Enquête en ligne

Camille Touzard

Responsable du service Prospectives à la CCVH



Evaluation du DOCOB

Evaluation en régie

- **Pertinence du DOCOB**

- son périmètre
- sa cartographie
- ses diagnostics
- ses actions

- **Pertinence de la mise en œuvre du DOCOB**

- les moyens
- les résultats



Evaluation du DOCOB

Pertinence du docob

Périmètre

Mis à jour en 2014 (sur parcellaire)

2 points de questionnement

● Plaine de l'Alzon → communes de St Bazille de Putois & Montoulieu

Nombreuses données écologiques : prairies humides, sources pétrifiantes, barbastelle, barbeau méridional, agrion de mercure, zone de chasse pour le petit murin

● Cavités à enjeu en bordure de site → Aven de la Dame (Brissac), Grotte de l'ours (St Jean de Buèges)

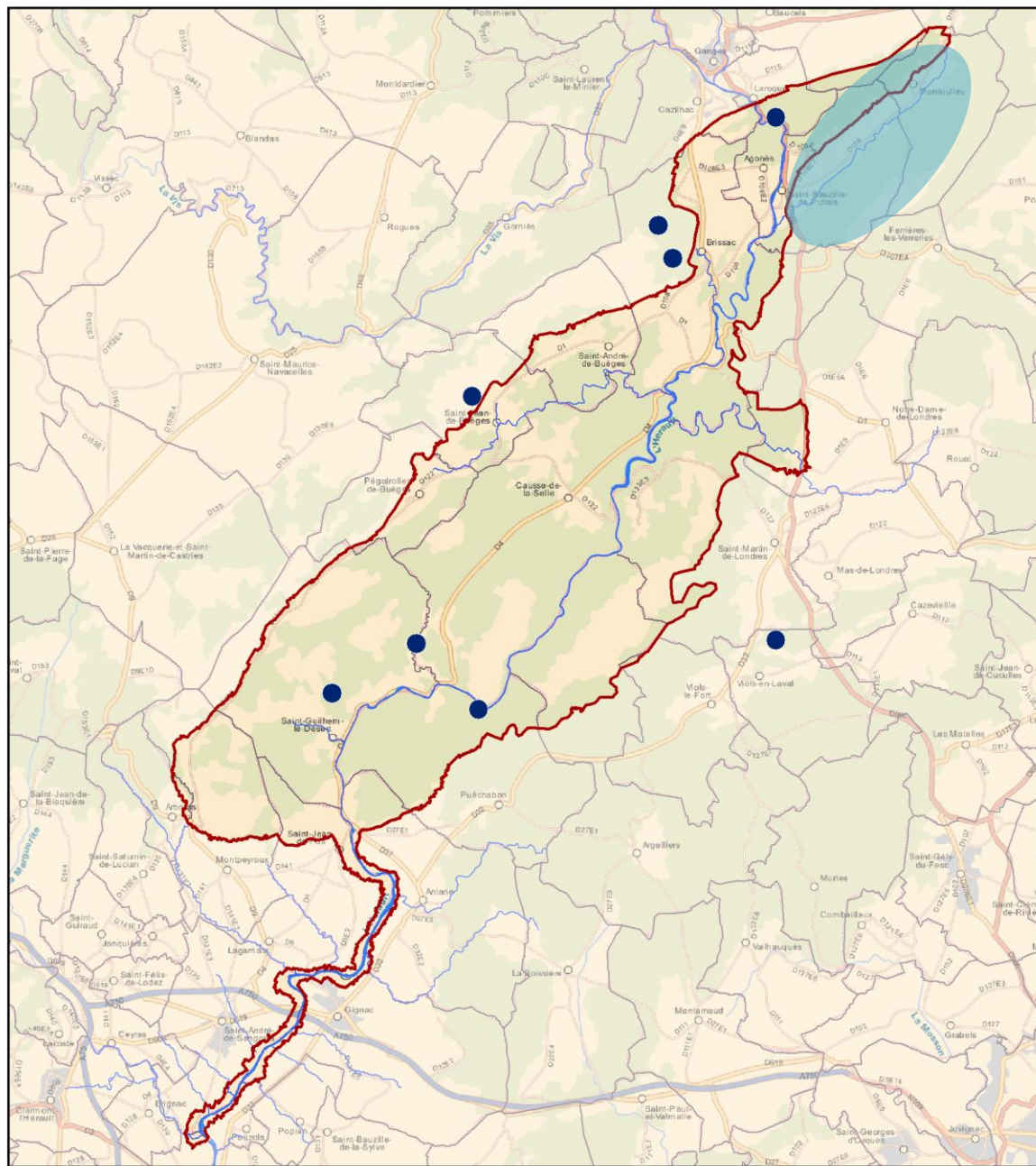
Site Natura 2000 - FR9101388
GORGES DE L'HÉRAULT
Évaluation 2014-2019

PERTINENCE DU PÉRIMÈTRE

- Grottes à forts enjeux chiroptères
- ▭ Site Gorges de l'Hérault



0 10 000 Mètres





Evaluation du DOCOB

Pertinence du docob

Cartographie

- Atlas écologique

→ certaines cartes pourraient être mises à jour au regard des nouveaux inventaires/suivis réalisés (chiro, libellules, osmoderme, chabot, loutre, castor, mares temporaires)

→ habitats = sous réserve de l'avis du CBN

- Atlas socio-économique

→ nombreuses cartes à mettre à jour (activité agricole, activités de pleine nature, ...)



Evaluation du DOCOB

Pertinence du docob

Diagnostics

- Diagnostic écologique

Nombreuses données nouvelles qui nécessiteraient de réévaluer l'état de conservation et la hiérarchisation des enjeux

- Diagnostic socio-économique


- Agri, forêt : mises à jour à la marge avec les partenaires
- Activités de pleine nature : nombreuses activités nouvelles



Trails



Slackline



Saut pendulaire



Evaluation du DOCOB

Pertinence du docob

Plan d'actions

Enjeux aquatiques

Enjeux forestiers



Actions sur le Pin de Salzman à re-questionner

Enjeux milieux ouverts

Enjeux espèces

Enjeux communication

Enjeux suivi scientifique



Re-questionner les espèces visées

Enjeux mise en œuvre



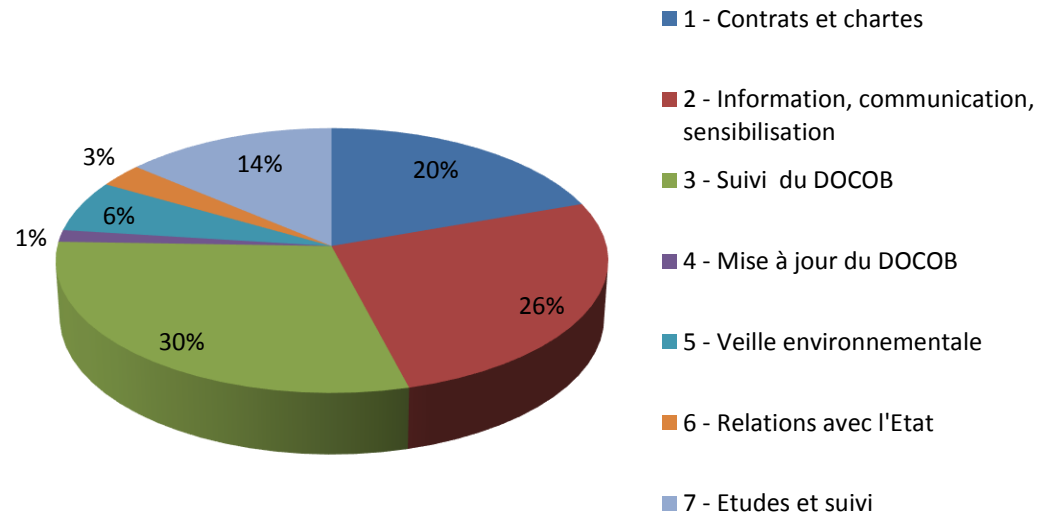
Evaluation du DOCOB

Pertinence de sa mise en œuvre

Moyens humains

- Chef de projet = Laure Béné
- Animatrice = Mélina Choupin
- Autres services de la CCVH : SIG, communication, prospectives

663 j sur
6 ans





Evaluation du DOCOB

Pertinence de sa mise en œuvre

Moyens financiers

J	F	M	A	M	J	J	A	S	O	N	D	
								Subv n°1				2013
								Subv n°2				2014
Subv n°3			Subv n°3				Subv n°4					2015
Subv n°5												2016
Subv n°6												2017
Subv n°7			Subv n°7									2018
Subv n°8			Subv n°8									2019

Un plan d'actions sur 6 ans, mais dans les faits, fractionné en 8 programmes d'actions, demandes de subventions et demandes de paiements successifs



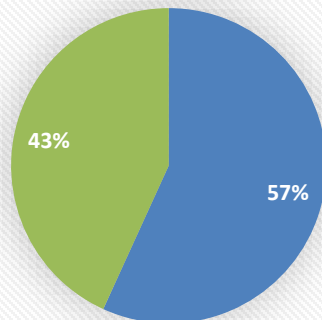
Evaluation du DOCOB

Pertinence de sa mise en œuvre

Moyens financiers

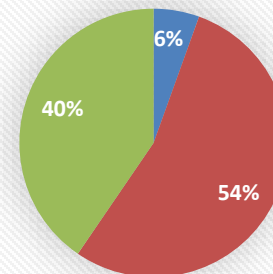
	Montants TTC
Autofinancement	11 903,66
FEADER	116 806,40
Etat	87 461,53
Total	216 171,59

Répartitions des dépenses sur toute la période



■ régie ■ Prestation

Répartition des financements sur toute la période



■ Autofinancement ■ FEADER ■ Etat



Evaluation du **DOCOB**

Pertinence de sa mise en œuvre

Le DOCOB des Gorges de l'Hérault, c'est :

92 actions dont,
39 à priorité très élevée
32 à priorité élevée
21 à priorité faible



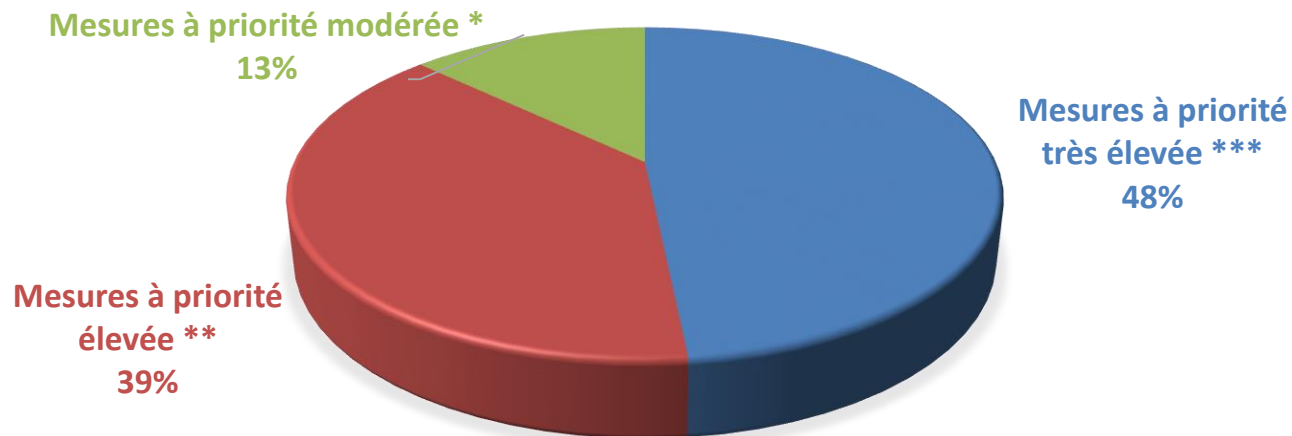
Evaluation du DOCOB

Pertinence de sa mise en œuvre



62 actions engagées
(67%)

Pourcentage des actions engagées en fonction de leur priorité

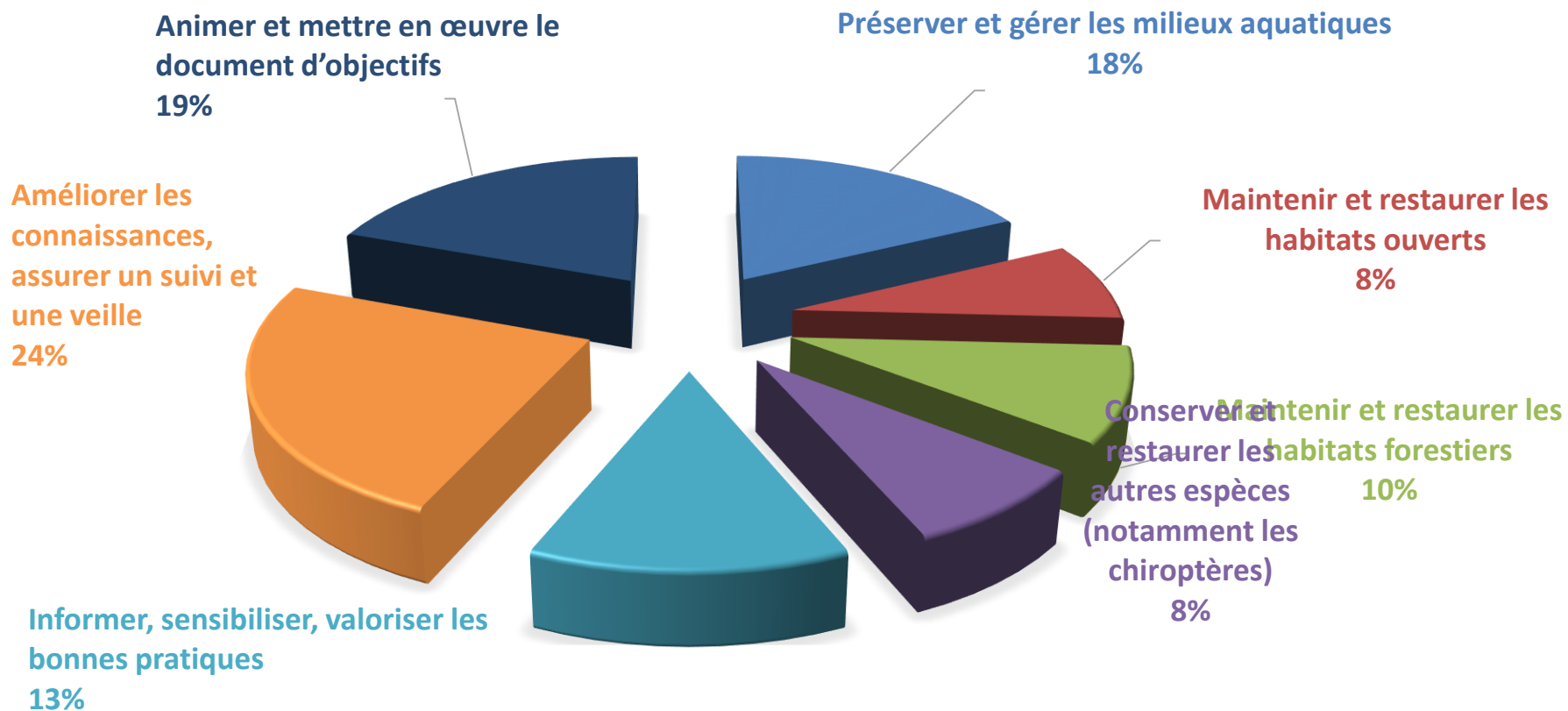




Evaluation du DOCOB




Pertinence de sa mise en œuvre

Proportion des objectifs concernés par les actions engagées



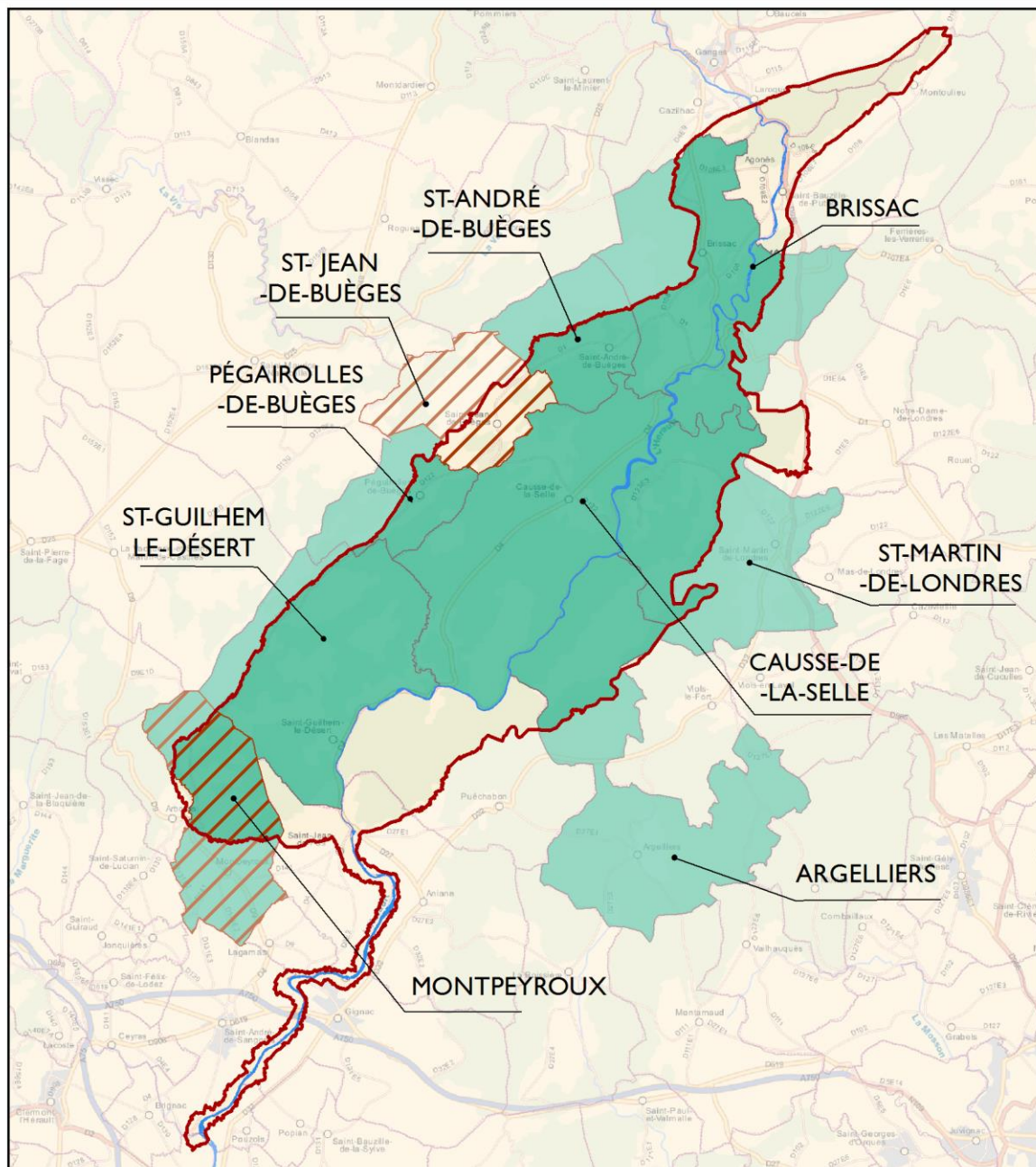
Site Natura 2000 - FR9101388
GORGES DE L'HÉRAULT
Évaluation 2014-2019

LOCALISATION DES CONTRATS

-  Site Gorges de l'Hérault
-  Communes concernées par les contrats "NI-NI"
-  Communes concernées par les contrats MAEC








0 10 000 Mètres



Site Natura 2000 - FR9101388
GORGES DE L'HÉRAULT
Évaluation 2014-2019

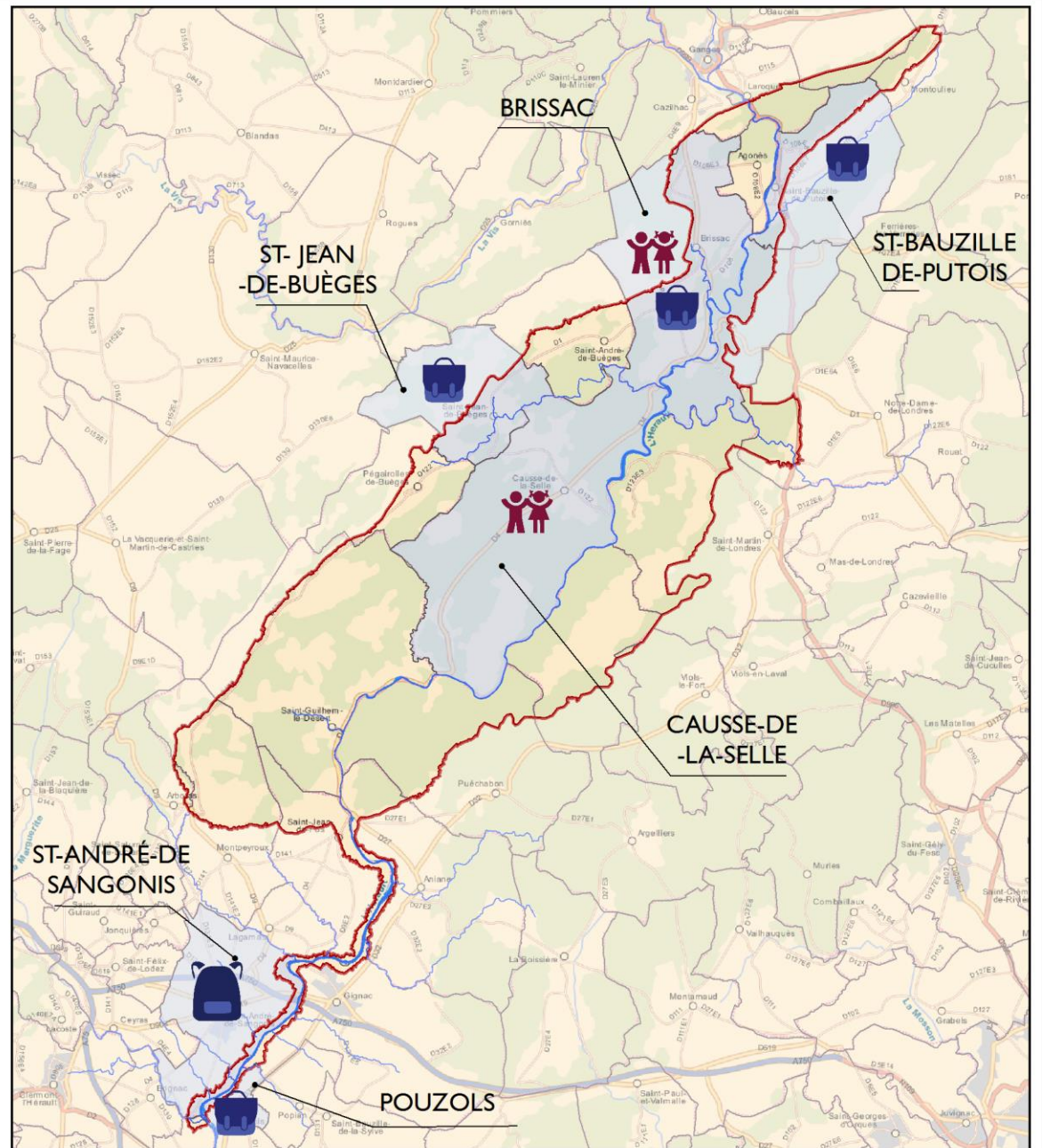
ANIMATIONS SCOLAIRES

-  Centre de loisirs
-  Collège
-  Ecole
-  Site Gorges de l'Hérault
-  Communes concernées par une animation



0 10 000 Mètres

Réalisation : C.C.V.H., Janvier 2019
Sources : France Raster - CCVH 2019



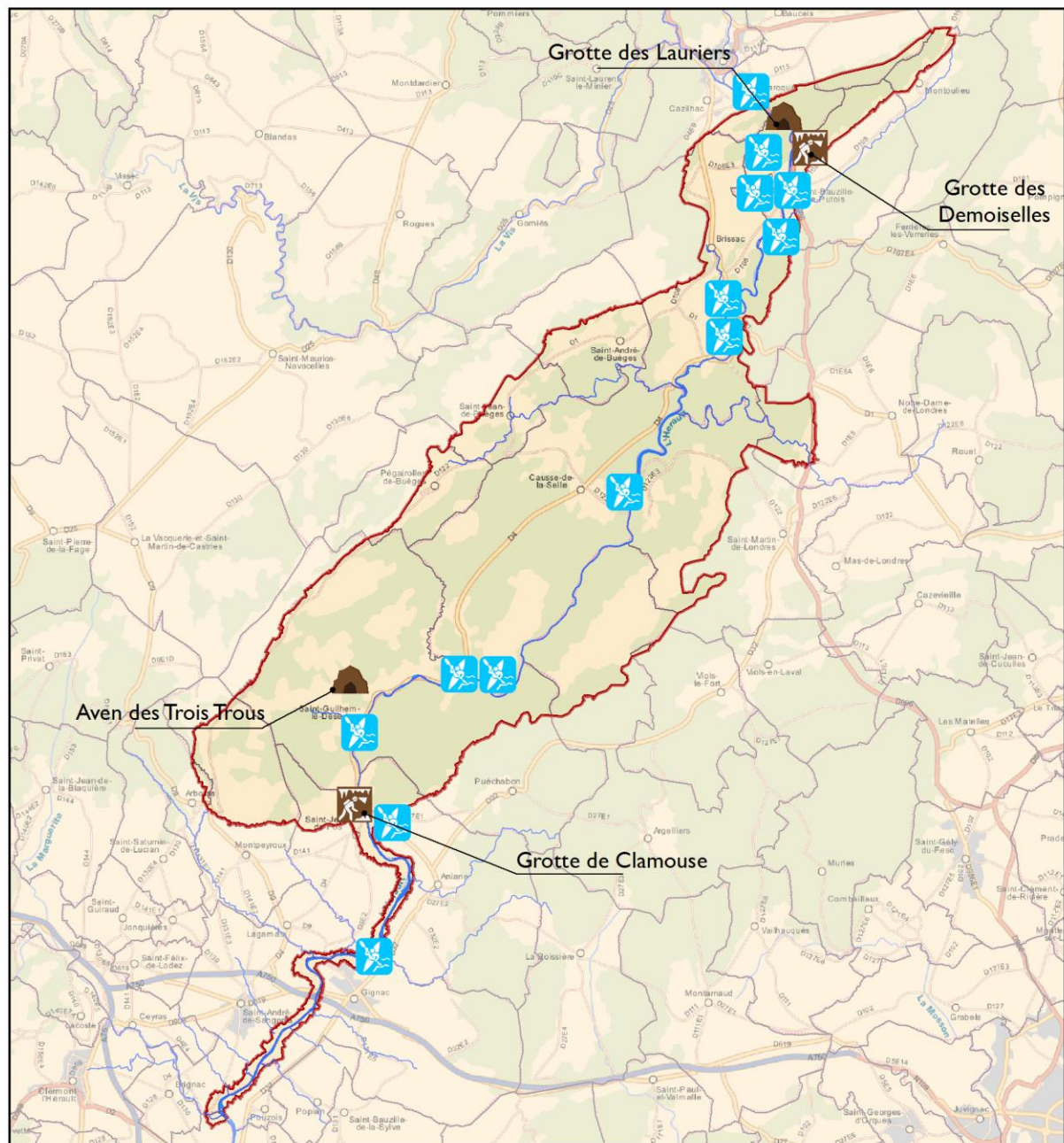
Site Natura 2000 - FR9101388
GORGES DE L'HÉRAULT
Évaluation 2014-2019

OUTILS DE COMMUNICATION IN SITU

-  Base Canoé
-  Grottes commerciales
-  Grottes "sauvages"
-  Site Gorges de l'Hérault



0 10 000
Mètres



Site Natura 2000 - FR9101388
GORGES DE L'HÉRAULT
Évaluation 2014-2019

LOCALISATION DES ETUDES AMELIORATIONS DES CONNAISSANCES

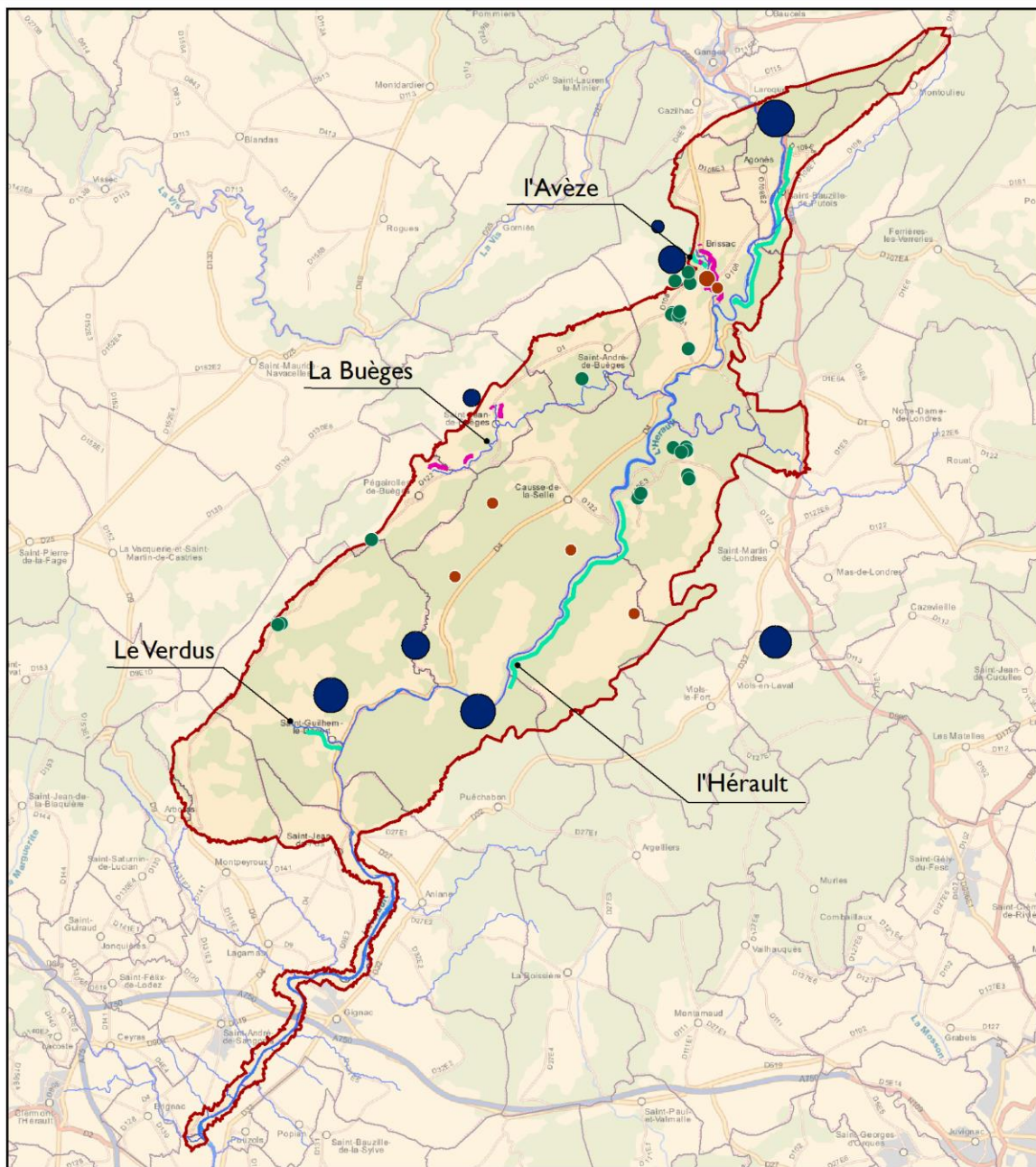
Etude sur les chiroptères
(2014 - 2015 - 2016 - 2017 - 2018 - 2019)

- Gîte de type bâti
- Gîte de type grotte

Nombre de visites :



- Etude sur les Osmodermes (2017)
- Etude sur le Chabot (2017 - 2019)
- Etude sur les Libellules (2018)
- Site Gorges de l'Hérault





Evaluation du DOCOB

Les retombées économiques sur le site

Bénéficiaires	Financement	Montant
Structure animatrice	Animation <i>(salaires et prestations)</i>	216 171,59 €
Acteurs locaux volontaires	Contrats agricoles	330 731,48 €
	Contrat non agricole	6 517,65 €
Communes	Dotation N2000	45 818 €
Total		599 238, 72 €



Evaluation du **DOCOB** Proposition au **COPIL**

L'évaluation conduit à la **proposition aux membres du comité de pilotage** d'une **mise à jour** du **DOCOB**.

Elle sera réalisée **par la structure animatrice** en 2020.
Les éléments de mise à jour seront **présentés et validés au prochain COPIL** en 2021.



Gorges
de l'Hérault

Présentation et bilan de l'année 2019



Point financier 2019

● Période du 1^{er} avril 2019 au 31 mars 2020



Prévisionnel

	Montants TTC
Régie (temps de travail)	20 644,95
Frais indirects (15%)	3 096,74
Prestations	14 900
Total	38 641,99



2019, nouvelle dotation Natura 2000 pour certaines communes

« Verdissement » de la Dotation globale de fonctionnement attribuée aux communes, au motif que les communes assument des « charges procédurales supplémentaires »

- 3 critères
- + de 75% de la surface communale dans un site Natura 2000
 - Moins de 10 000 habitants
 - Ayant un potentiel fiscal 2019 par habitant inférieur à 1,5 fois le potentiel fiscal par habitant moyen des communes de la même strate démographique

Enveloppe nationale = 5 millions d'euros

Enveloppe sur le site (9 communes) = 45 818 €



Point humain 2019

● Période du 1^{er} avril 2019 au 31 mars 2020



Prévisionnel

	Temps en heures
Chef de projet - Laure Béné	39,5
Animatrice - Mélina Choupin	798,22
Total	837,72



Actions contractuelles

Contrats agricoles = MAEC

Depuis 2018, la Région Occitanie donne la priorité aux enjeux « eau » et n'autorise plus le financement de nouveaux contrats agricoles à vocation « biodiversité », et ce jusqu'à la fin du PDR (2020).

- Pour mémoire les contrats agricoles engagés précédemment et toujours en cours :

En 2015	626.54 ha
En 2016	188.25 ha
En 2017	34.10 ha
Total engagé sur le site	848.89 ha





Actions contractuelles

Contrat ni-agricole ni-forestier

- Porté par le Syndicat intercommunal des chasseurs propriétaires et habitants de Montpeyroux Arboras Lagamas
- **Consensus des enjeux** : oiseaux, habitats, confortement du troupeau, diminution du risque incendie
- Parcelles communales
- Réouverture alvéolaire et entretien

Surface totale du contrat	4,8 ha
Surface des travaux	1,9 ha
Périodicité (2020-2021-2022)	3 ans
Coût estimé	9 900 €





Actions contractuelles

Contrat ni-agricole ni-forestier

- Porté par le CEN
- Création de **3 mares méditerranéennes temporaires**, en vue de leur utilisation et leur entretien par le pastoralisme
- Parcelles communales

Travaux de conception	19 961,32
Protection d'une mare par un muret	6 391,22
Panneau de sensibilisation	2000
Coût total	28 352,54€












Bilan des contrats sur le site


Contrats ni-ni	Type de bénéficiaire	Date de dépôt	Montant TTC	Avancement des travaux
Débroussaillage pelouses Buèges	CEN	2016	6 517,65 €	Finalisé
Création de 3 mares	CEN	2019	28 352,54 €	En projet
Réouverture milieux Montpeyroux	Société de chasse	2019	9 900 €	En projet
			44 770,19 €	TOTAL



Charte Natura 2000

Projet de charte inter-site pour les associations de slacklines / saut pendulaire avec les sites :

- Gorges du Rieutord Fages Cagnasses 
- Pic Saint Loup 
- Hautes garrigues du Montpelliérais 
- Gorges de la Vis et Cirque de Navacelles 
- Gorges de l'Hérault 
- Montagne de la Moure et causeuse d'Aumelas 
- Garrigues de la Moure et d'Aumelas 





AGIR pour la
BIODIVERSITÉ
HERAULT



Demain la Terre !

Actions de communication

Actions grand public

6 août 2019	Pont Saint Etienne d'Issensac (Brissac)
Maraudage	Public cible : baigneurs / 34 personnes
7 août 2019	Base de Canoës Montana (Agonès)
Stand	Public cible : clients base canoë / 45 personnes
29 août 2019	Pont du Diable (St Jean de Fos)
Stand	Public cible : baigneurs / 45 personnes
31 août 2019	Causse de la Selle
Conf. Chiropt.	Public cible : habitants / 22 personnes
6 octobre 2019	Trail du Berger (Puéchabon)
Stand	Public cible : traileurs / 49 personnes
7 décembre 2019	Randonnée Pins de Salzman (Saint Guilhem le Désert)
Randonnée	Public cible : randonneurs / 7 personnes

→ **200 personnes contactées**



AGIR pour la
BIODIVERSITÉ
HÉRAULT



Demain la Terre !

Actions de communication

Actions auprès des scolaires

Nov- déc 2019 Saint-Jean-de-Buèges

3 interventions Classe de CE2 – CMI – CM2

Nov- déc 2019 Pouzols

3 interventions Classe de CE1-CE2

Malle pédagogique

Pour accompagner les futures animations de sensibilisation autour du fleuve, constitution d'une malle :

- Matériel d'observation (boîtes loupe, filets, épuisettes, ...)
- Matériel d'interprétation (livrets d'interprétation)
- Banderole pour info animation ...



AGIR pour la
BIODIVERSITÉ
HÉRAULT

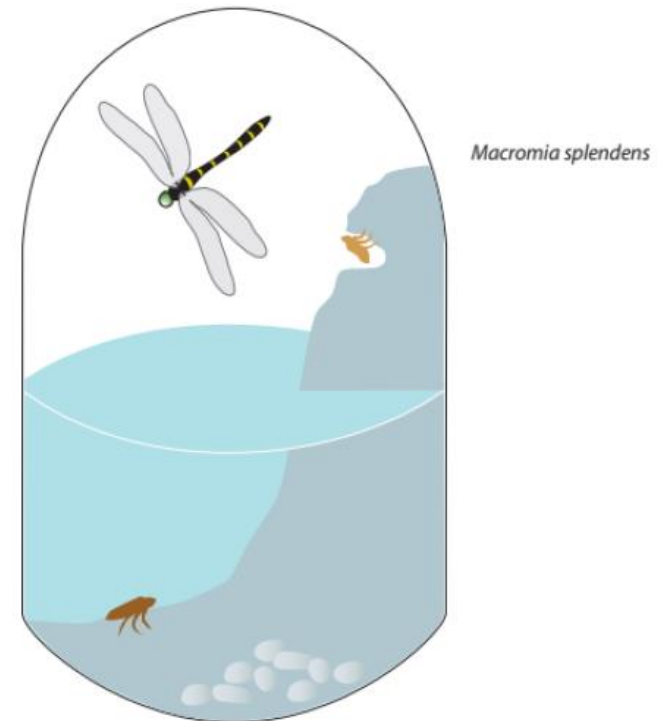
ee
Ecologistes
de l'Euzière



Actions de communication

Actions auprès des loueurs de canoës

- Cloche où est reconstitué le cycle de vie d'une libellule + petit panneau
- Objectif? Interpeller le client sur la vulnérabilité du fleuve.
- Enquête en cours auprès des loueurs pour cahier des charges techniques de réalisation par le plasticien.



Coût total (animations + malle + diorama) : 520,7 €



Actions de communication

Exposition



L'exposition est mise à disposition gratuitement des acteurs du territoire.

Coût : 769,8 €



Actions de communication Pour les grottes touristiques



Un kakémono sur les chauves-souris a été proposé/installé dans les 2 grottes exploitées touristiquement :

- Grotte de Clamouse
- Grotte des Demoiselles

Coût : 184,4 €



Actions de communication

Presse

2 reportages sur France 3 :



- 22/06/2019 – Reportage sur le projet de décentralisation des autorisations au titre du site classé
- 26/09/2019 – Chabot de l’Hérault – Source de la Buèges avec Aquascop



Actions de communication

Actualités sur le site web

Mise à jour graphique du site + 9 articles sur l'année écoulée

The screenshot displays the website's layout for the 'EN VALLÉE DE L'HÉRAULT' Natura 2000 site. At the top, there is a search bar and a navigation menu with options like 'Accueil', 'Découvrir Natura 2000', 'Gorges de l'Hérault', and 'Montagne de la Moure et cause d'Aumelas'. A large central image shows a colony of birds in a cave. Below this, a sidebar on the left offers navigation for 'Le réseau européen' and 'Le réseau français', and a 'Dernières actualités' section. The main content area features an article titled 'Une nouvelle dotation pour certaines communes en Natura 2000' dated 03/12/2019, with a 'Lire la suite' link. Another article snippet for 'Demandez l'expo!' dated 14/11/2019 is visible at the bottom.



Actions de communication



ACTUALITES FAUNE-FLORE AGENDA

Lettre d'info Natura 2000

L'actu biodiversité des Gorges de l'Hérault



#1 Octobre 2019

181 destinataires
membres du COFIL
+ inscription en ligne
sur site web N2000

49 % d'ouverture
23 % de cliqueurs

En remplacement de la lettre
d'info « papier » distribuée en
boîte aux lettres

Coût : 0 €



Atlas de la Biodiversité Communale



Objectif : mieux connaître la biodiversité, en impliquant fortement élus et habitants des communes

Actions concrètes : sciences participatives / conférence / inventaires d'experts / formation / ...

Portage : collectivités (communes / EPCI)

→ Pouzols depuis 2018 (associations LUS & APNEE)

→ CCVH

Financement : Appel à Manifestation d'Intérêt 1^{er} semestre 2020 (Office Français pour la Biodiversité)



Veille environnementale

Porter à connaissance

- **Des événements / équipements sportifs / festifs :**
 - Manifestations sportives (Festatrail, Drailhes du Diable, Vinotrail, nouveau Trail de Clamouse, Trail du Berger...)
 - Equipements (conventionnement voies d'escalade, installation de slackline, ...)

- **Des projets d'aménagement ou des travaux:**
 - Suivi des PLU, (Aniane, Puéchabon, Brissac, ...), SCOT, charte forestière,...
 - Relais téléphonie, travaux RTE sur ligne haute tension,



Amélioration des connaissances Inventaire des chauves-souris

Blandine Carré (GCLR)



Amélioration des connaissances

Analyse des sédiments de la Buèges

Etude et plan d'action spécifique au chabot de l'Hérault en 2017

Habitat devient défavorable quelques centaines de mètres après la résurgence
→ forts développements algaux l'été, qui colmatent le fond

Quelle(s) cause(s) ?



Coût : 2 784 €



Amélioration des connaissances

Analyse des sédiments de la Buèges

Etude 2019 :

- Analyse des données sur la qualité de l'eau (physico-chimique + étude macrophytes)
- Prélèvement et analyse des sédiments



- Données N et P dans l'eau et les sédiments sont faibles et plutôt en faveur d'une qualité d'eau « bonne à très bonne »
- Les développements algaux en été sont probablement liés à une combinaison de facteurs : élargissement du cours d'eau, enrichissement du milieu par dégradation des développements végétaux printaniers



Gorges
de l'Hérault

Présentation et validation des actions prévues pour 2020-2021



Période couverte par la prochaine subvention

1^{er} avril 2020 au 31 mars 2021

Ouverture de l'Appel à projet = 17/02 au 25/06

Enveloppe Occitanie = 2 600 000 €

Budget sollicité

27 500 € régie

28 000 € études

10 500 € communication

} 66 000 €



Contrats passés avec les acteurs

Suivi des Contrats agricoles et ni-ni engagés

Accompagnement de nouveau(x) contrat(s), notamment sur les chiroptères

Charte de bonnes pratiques

Charte avec les associations de slackline

Mise à jour de la charte avec les spéléologues

Communication

Randobus avec les nouveaux élus

Jeu de cartes sur les espèces (public = enfants)

Reconduite d'un programme de sensibilisation

Diffusion de l'exposition

Poursuite de la newsletter (3 par an)



Amélioration des connaissances

Renouvellement du suivi Chabot (cf 2017)

Suivi chiroptères

Colloque sur le Pin de Salzman?

Veille environnementale

Suivi des documents de planification

Accompagnement des projets

Veille sur les projets ENR

Veille sur les trails



Gorges
de l'Hérault

Point administratif



Election du Président à prévoir

Le Président de site Natura 2000 est élu pour 3 ans.
Après les élections municipales, le collège des élus du COPIL sera réuni pour procéder à l'élection d'un nouveau Président.



Gorges
de l'Hérault

Merci pour votre attention



L'EUROPE S'ENGAGE
L'OCCITANIE AGIT

